



PREFEITURA DO MUNICÍPIO DE JUNDIAÍ - SP

DECRETO Nº 29.176, DE 03 DE AGOSTO DE 2020

LUIZ FERNANDO MACHADO, Prefeito do Município de Jundiaí, Estado de São Paulo, no uso de suas atribuições legais, especialmente as que lhe são conferidas pelo Decreto-Lei Federal nº 3.365, de 21 de junho de 1941, e face ao que consta do Processo Administrativo nº 10.744-7/2020, -----

DECRETA:

Art. 1º Fica declarada de utilidade pública para o fim de ser desapropriada, administrativa ou judicialmente, em favor da **DAE S/A - Água e Esgoto**, parte do imóvel objeto da matrícula nº 134.087 do 1º Oficial de Registro de Imóveis local, abaixo descrita, perfazendo área de 99,99 metros quadrados, localizado no Bairro Champirra, nesta cidade, de propriedade de **JOSÉ GENARO PIROZZI FILHO, MARCO AURÉLIO PIROZZI, JOSÉ ANTONIO FANTINI PIROZZI, MARIA DO ROSÁRIO PIROZZI e FRANCISCO SÉRGIO PIROZZI**, destinada a instalação booster para ampliação e remanejamento de redes de água no bairro Champirra, conforme planta anexa que, devidamente rubricada, fica fazendo parte integrante deste Decreto:

“Inicia-se a descrição deste perímetro no vértice RM 0001, de coordenadas N 7.460.647,069 m. e E 309.195,674 m., situado no limite com FRANCISCO SERGIO PIROZZI, deste, segue com azimute de 98°37'21" e distância de 10,00 m., confrontando neste trecho com FRANCISCO SERGIO PIROZZI, até o vértice RM 0002, de coordenadas N 7.460.645,570 m. e E 309.205,561 m.; deste, segue com azimute de 189°17'39" e distância de 10,00 m., confrontando neste trecho com FRANCISCO SERGIO PIROZZI, até o vértice RM 0003, de coordenadas N 7.460.635,701 m. e E 309.203,946 m.; deste, segue com azimute de 278°37'21" e distância de 10,00 m., confrontando neste trecho com AVENIDA LUIZ FONTEBASSO, até o vértice RM 0004, de coordenadas N 7.460.637,200 m. e E 309.194,059 m.; deste, segue com azimute de 9°17'39" e distância de 10,00 m., confrontando neste trecho com FRANCISCO SERGIO PIROZZI, até o vértice RM 0001, de coordenadas N 7.460.647,069 m. e E 309.195,674 m.; ponto inicial da descrição deste perímetro. Todas as coordenadas aqui




PREFEITURA DO MUNICÍPIO DE JUNDIAÍ - SP

descritas estão geo-referenciadas ao Sistema Geodésico Brasileiro, e encontram-se representadas no Sistema UTM, referenciadas ao Meridiano Central 45° EGr, tendo como o Datum o SIRGAS2000. Todos os azimutes e distâncias, áreas e perímetros foram calculados no plano de projeção UTM. Assim totalizando uma área de 99,99 m².”

Art. 2º As despesas decorrentes da execução do Decreto serão de responsabilidade da DAE S/A - Água e Esgoto.


Art. 3º Este Decreto entra em vigor na data de sua publicação.


LUIZ FERNANDO MACHADO
Prefeito Municipal


EDUARDO SANTOS PALHARES
Diretor Presidente DAE S/A - Água e Esgoto

Registrado na Unidade de Gestão da Casa Civil do Município de Jundiaí, aos três dias do mês de agosto do ano de dois mil e vinte, e publicado na Imprensa Oficial do Município.


GUSTAVO L. C. MARYSSAEL DE CAMPOS
Gestor da Unidade da Casa Civil



 AREA PARA IMPLANTAÇÃO DE BOOSTER

NOTAS, LEGENDAS E CONSIDERAÇÕES TÉCNICAS

CONVENÇÕES



BOCA LOBO E LEÃO BLE BL=LOBO/BLE=LEÃO	POÇO DE VISITA PV=NAO IDENTIFICADO ESG.=ESGOTO AP=AGUAS PLUVIAIS	ESCADA MC =MARCO CONCRETO P =PIQUETE	DIST.TOTAL E=50,00m R=50,00m	GUIA	MURO	AL.INDEFINIDO	EIXO	POSTE/LUMINARIA ○ = POSTE ● = LUMINARIA
CONSTR.ALVENARIA	CONSTR.MADEIRA LAJE/COBERTURA	CXS.INSPECAO CE = CAIXA ELETRICIDADE CX = CAIXA NAO IDENTIF.	PLACA/SINALIZACAO PL = PLACA SM = SEMAFORO	HIDRANTE/REGISTRO HD = HIDRANTE RG = REGISTRO	TEL.PUBLICO	CURVAS DE NIVEL	PTO.DE DIVISA ALINHAMENTO PROJETADO	
ARVORE	TUBO φ = 0,50	EST.LEVANTAMENTO	RN-REF.DE NIVEL	ALAMBRADO	SAIA DE ATERRRO (1,5:1)	ESTR. E CAMINHO	BARRANCO	CERCA/MADEIRA OU TAPUME
LIM.DE VEGETACAO	BREJO	RIO-RIBEIRAO CORREGO E FILETE	PTO.SONDAGEM	TORRE DE A.TENSAO	CX PROJETADA	PEDRA/ROCHA	ESTR.DE FERRO	LIMITE DA AREA DE PRESER. PERMANENTE



DAE S/A - ÁGUA E ESGOTO

Rod. Vereador Geraldo Dias, n° 1500 - Jundiaí - SP
www.daejundiai.com.br

ASSUNTO: MEMORIAL DESCRITIVO PERIMÉTRICO - CROQUI

OBRA:	FUTURA INSTALAÇÃO DE BOOSTER	FOLHA:	1/1
END.:	RUA LUIZ FONTEBASSO - BAIRRO RIO ACIMA - JUNDIAI-SP	DATA:	16/04/2020
		ESCALA:	1/500
RESP. TÉCNICO:	VALTER MAIA 	DESENHO:	ELIAS DE PAULA 
CREA:	068514120-9	NÚMERO:	
APROVAÇÃO:		DESENHO VINCULADO:	
	PROJETO		SEÇÃO
	LEVANT. TOPOG. ASS.		GERÊNCIA DOP
			REVISÃO