



LEGENDA

- HORTA URBANA
- ESCOLA
- UBS
- AMBULATÓRIO
- DELEGACIA
- FACULDADE
- HOSPITAL
- ORFANATO
- PARQUE
- PRAÇA
- CECE

IDENTIFICAÇÃO CATEGORIA	
49	Parque
54	Escola
526	Ambulatório
544	Escola
597	Unidade Básica de Saúde
623	Complexo Educacional Cultural e Esportivo
625	Complexo Educacional Cultural e Esportivo
626	Complexo Educacional Cultural e Esportivo
742	Unidade Básica de Saúde
757	Ambulatório
763	Escola
792	Escola
797	Orfanato
798	Orfanato
799	Orfanato
816	Escola
844	Ambulatório
851	Ambulatório
859	Escola
861	Delegacia
878	Hospital
885	Delegacia
919	Faculdade

DENOMINAÇÃO	
PARQUE DA UVA -	COMENDADOR ANTÔNIO CARBONARI
EMEB ROTARY CLUB	
NÚCLEO DE APOIO AO PORTADOR DE DEFICIÊNCIA	MARIA DE LOURDES GUARDA
EMEB JOÃO MARIA GONZAGA DE LACERDA	
UNIDADE BÁSICA DE SAÚDE DRA VERÔNICA CHOWN GINEZ	
COMPLEXO EDUCACIONAL, CULTURAL E ESPORTIVO	DR. NICOLINO DE LUCCA
SALA DE ARTES MARCIAIS MARIA DIAS SEGATTI	
SALA DE MUSCULAÇÃO SEBASTIÃO FERNANDES CARVALHO	
UNIDADE BÁSICA DE SAÚDE USF - VILA ANA	
NIS - NÚCLEO INTEGRADO DA SAÚDE	
ARCINA APARECIDA NOGUEIRA BARBOZA	
ESCOLA IMAGINARIO KIDS - PARTICULAR	
LAR ANÁLIA FRANCO	
LAR GALEÃO COUTRINHO	
LAR WILSON DE OLIVEIRA	
ESCOLA TUTTI BAMBINI - PARTICULAR	
INSTITUTO JUNDIAIENSE LUIZ BRAILLE	
CENTRO DE REABILITAÇÃO JUNDIAÍ	
ESCOLA SENAI "CONDE ALEXANDRE SICILIANO"	
DIG - DELEGACIA DE INVESTIGAÇÕES GERAIS	
PA ADULTO UNIMED	
DELEGACIA DE DEFESA DA MULHER	
ESCOLA SUPERIOR DE EDUCAÇÃO FÍSICA	

CONHEÇA SEU BAIRRO



CONHEÇA SEU BAIRRO - REGIÃO OESTE

ANHANGABAÚ

LOCALIZAÇÃO

O bairro Anhangabaú está localizado na Região Oeste do Município e compreende os seguintes loteamentos:

- BAIRRO ANHANGABAÚ

CHACARÁ SÃO ROQUE

JD. ANA MARIA

JD. ANHANGUERA

JD. DA SERRA

JD. FLÓRIDA

JD. LUCIANA

JD. PAULISTA
- JD. SANTA ADELAIDE

LT. VITÓRIA DA CONQUISTA

VILA ANA

VILA AURÉLIA

VILA CACILDA

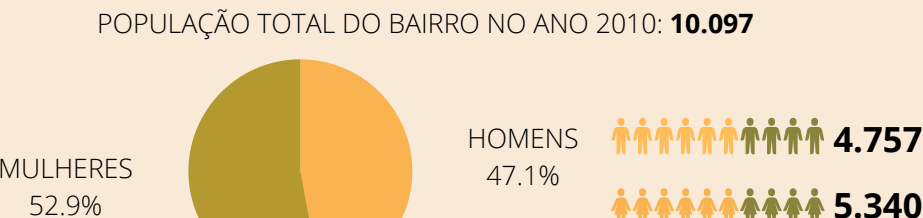
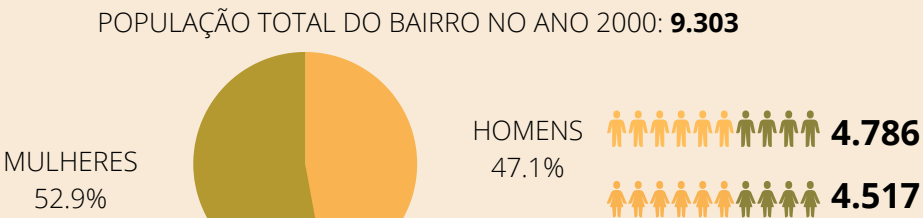
VILA IRACEMA

VILA JAPI

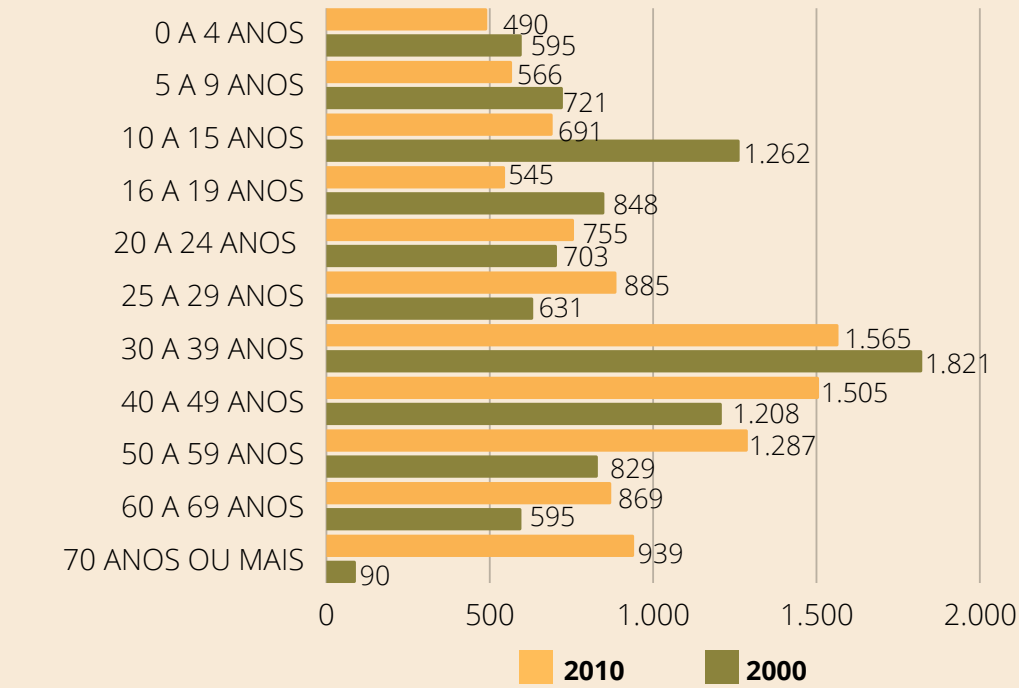
VILA LOYOLA

DEMOGRAFIA (IBGE)

POR SEXO

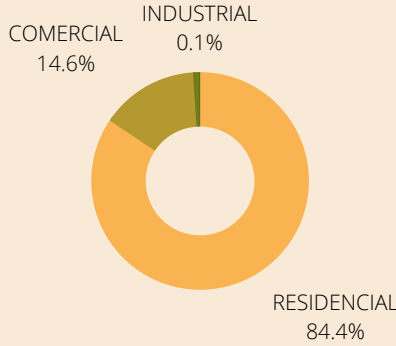


POR FAIXA ETÁRIA (IBGE)

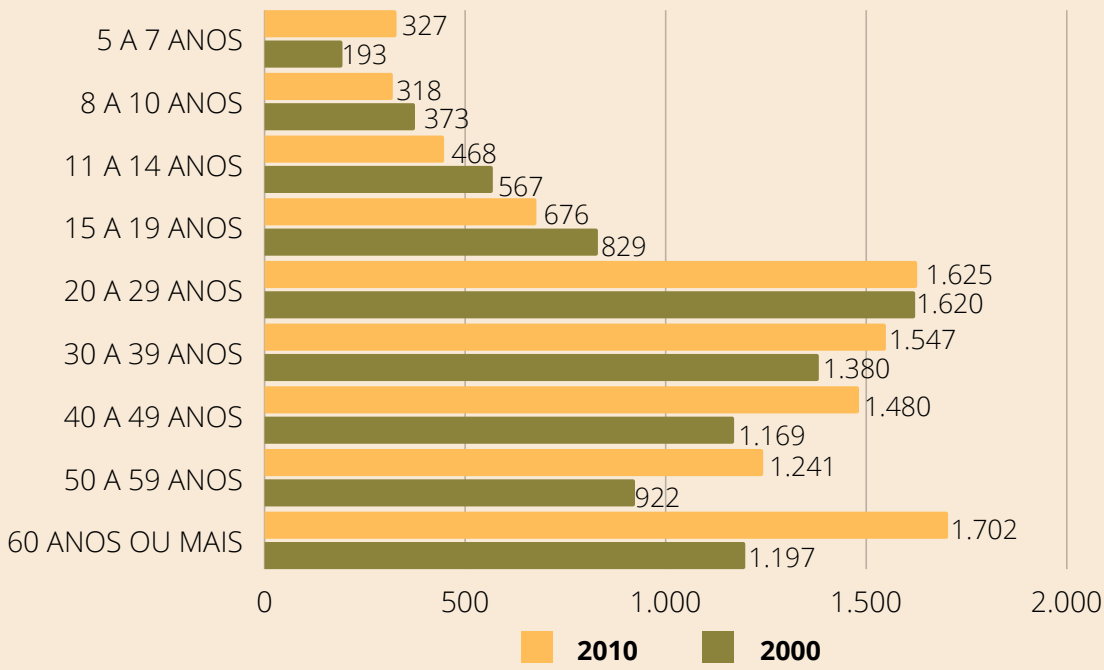


USO DO SOLO (CADASTRO IMOBILIÁRIO/UGPUMA/PMJ 2021)

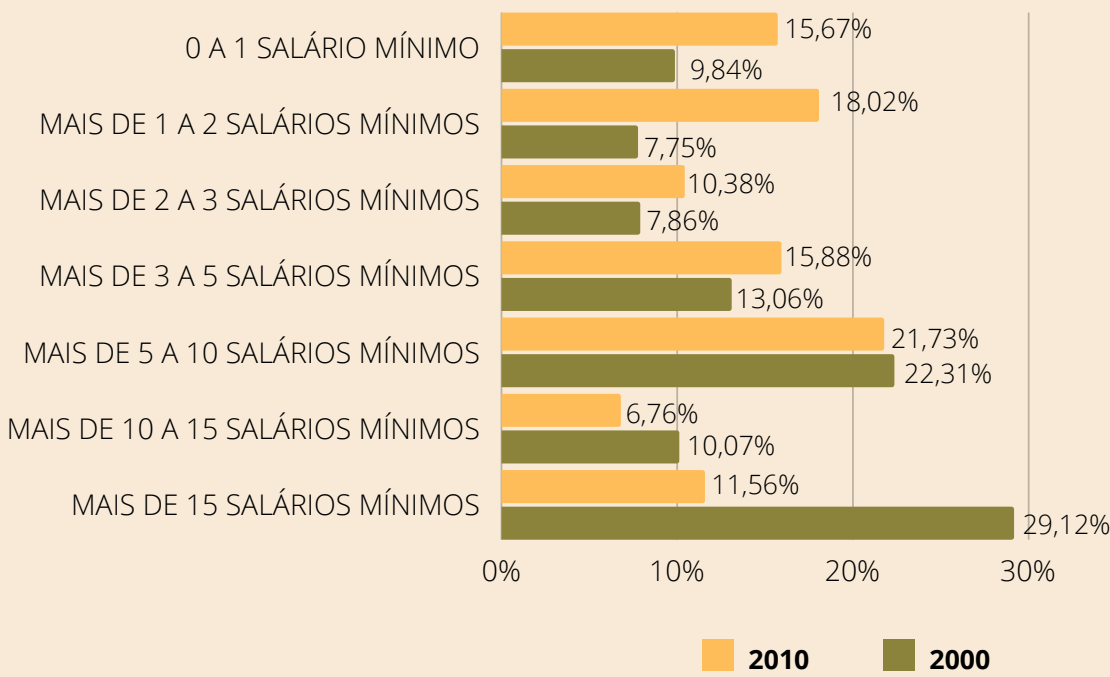
Considerando os tipos de uso do solo legalmente permitidos, pode-se observar que a ocupação predominante é de uso residencial no bairro Anhangabaú.



POPULAÇÃO ALFABETIZADA POR FAIXA ETÁRIA (IBGE)



RENDIMENTO - PESSOA RESPONSÁVEL PELO DOMICÍLIO (IBGE)



ZONEAMENTO

Para saber o **zoneamento** e a **classificação viária** do seu bairro siga o passo a passo abaixo:

1 ACESSE O LINK OU QRCODE
<https://geo.jundiai.sp.gov.br/geojundiai/PD.jsp>



2 PREENCHA COM OS SEUS DADOS

Setor

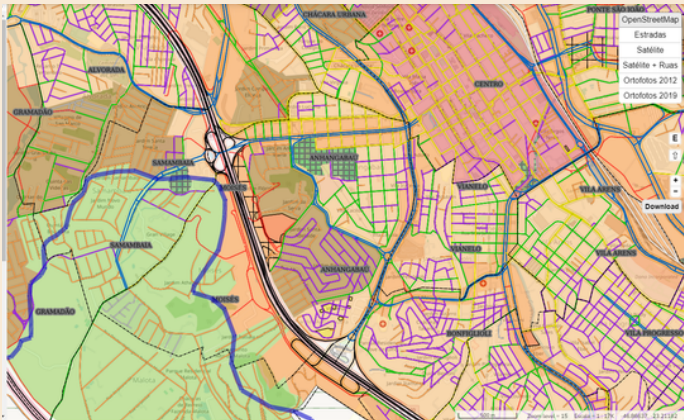
Quadra

Lote

OU

3 LIGUE OS ÍCONES NO MAPA 2

4 O MAPA DEVE FICAR ASSIM!



5 AGORA É SÓ VOCÊ CONFERIR NO PLANO DIRETOR - LEI 9.321/2019

ACESSANDO O LINK OU QRCODE
https://jundiai.sp.gov.br/planejamento-e-meio-ambiente/wp-content/uploads/sites/15/2019/11/lei-9-321_2019-plano-diretor-texto-1.pdf



TRADICIONAL FESTA DA UVA - PARQUE DA UVA



Fonte: <https://jundiai.sp.gov.br/noticias/2019/02/05/festa-da-uva-tem-publico-recorde-de-200-mil-pessoas-e-produtores-comemoram/>

TERMINAL RODOVIÁRIO JOSÉ ALVES



Fonte: <https://www.facebook.com/tvtecjundiai/photos/a.127451964024998/4099421710161317>

VISTA PARCIAL DO BAIRRO ANHANGABAÚ



Fonte: [Google Earth/fev.2022](#)

BOLÃO - GINÁSIO MUNICIPAL DR. NICOLINDO DE LUCCA



Fonte: <https://tvtecjundiai.com.br/news/2020/06/25/complexo-esportivo-do-bolao-passa-por-melhorias/>

! SAIBA MAIS

QUER SABER MAIS SOBRE A FESTA DA UVA?

ACESSE O LINK OU QR CODE ABAIXO:
<https://turismo.jundiai.sp.gov.br/atrativos/festa-da-uva/>



QUER SABER MAIS SOBRE O GINÁSIO BOLÃO?

ACESSE O LINK OU QR CODE ABAIXO:
<https://jundiai.sp.gov.br/esportes/complexos-educacionais-culturais-e-esportivos/modalidades-por-complexo-esportivo/cece-dr-nicolino-de-lucca-bolao/>



REALIZAÇÃO

PREFEITURA DE JUNDIAÍ, 2021.
UNIDADE DE GESTÃO DE PLANEJAMTO URBANO E MEIO AMBIENTE
PAÇO MUNICIPAL NOVA JUNDIAÍ, 5º ANDAR ALA SUL
TEL. (11) 4589-8489
SITE: jundiai.sp.gov.br/planejamento-e-meio-ambiente/
EMAIL: urbanismo@jundiai.sp.gov.br