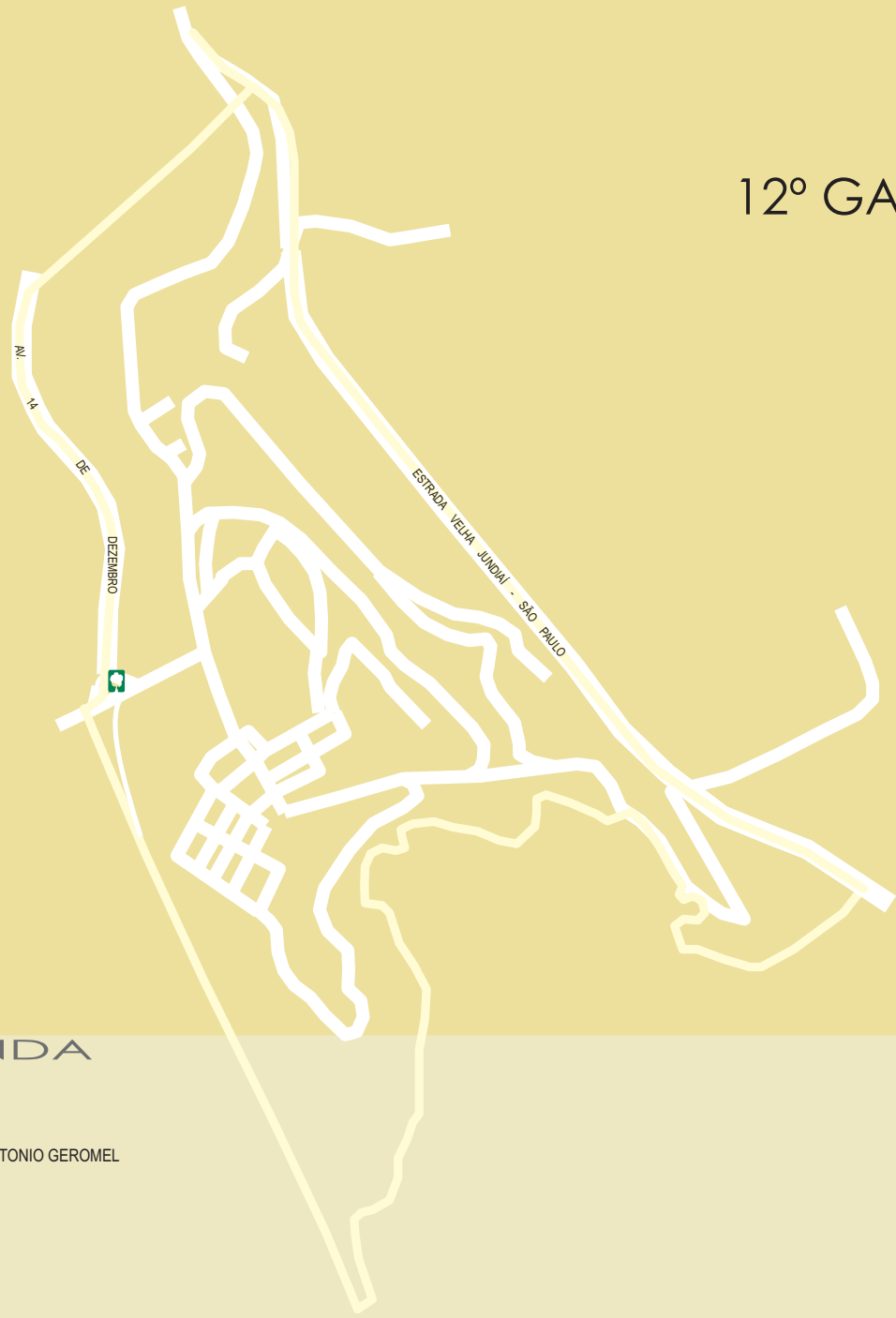


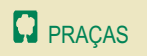


CONHEÇA SEU BAIRRO
JUNDIAÍ

12° GAC



LEGENDA



PRAÇA ANTONIO GEROMEL



Vista do Bairro 12° GAC. À direita, Estrada Velha Jundiá-São Paulo e, abaixo, Av. 14 de Dezembro.



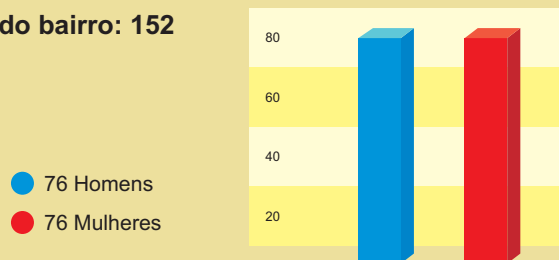
12° GAC
Região Sul do Município

Localização:

O 12º GAC está localizado na Região Sul do Município e não se encontra dividido em loteamentos.

Demografia (IBGE,2000):

População do bairro: 152



Distribuição da população por faixa etária

(IBGE,2000):

- 0 a 4 anos: 15,03%
- 5 a 9 anos: 10,46%
- 10 a 15 anos: 5,23%
- 16 a 19 anos: 1,96%
- 20 a 24 anos: 11,76%
- 25 a 29 anos: 26,14%
- 30 a 39 anos: 20,26%
- 40 a 49 anos: 5,88%
- 50 a 59 anos: 1,31%
- 60 a 69 anos: 1,31%
- 70 anos ou mais: 0,65%

Área e densidade habitacional(SMPMA/PMJ,2000):

A área total do bairro é de 124,31 hectares, o que corresponde a 0,28% do território total do município. A densidade habitacional bruta, ou seja, o número de habitantes por hectare, é de 1,22.

Usos do solo (Cadastro imobiliário/SMPMA/PMJ, 2000):

Trata-se de uma área de uso exclusivamente institucional.

População Alfabetizada por Faixa Etária (IBGE, 2000)			
Faixa Etária	Total	Alfabetizada	% Alfabetizada
5 a 7 anos	11	7	64
8 a 10 anos	8	7	88
11 a 14 anos	5	5	100
15 a 19 anos	3	3	100
20 a 29 anos	58	58	100
30 a 39 anos	31	31	100
40 a 49 anos	9	9	100
50 a 59 anos	2	2	100
60 anos ou mais	3	2	67
Total	130	124	95

Obs: São consideradas alfabetizadas as pessoas de 5 anos ou mais de idade capazes de ler e escrever um bilhete simples.

Informações sobre rendimentos, considerando-se as pessoas responsáveis pelos domicílios (IBGE,2000):

- De 0 a 1 salário mínimo: 0,00%
- Mais de 1 a 2 salários mínimos: 11,83%
- Mais de 2 a 3 salários mínimos: 1,31%
- Mais de 3 a 5 salários mínimos: 1,31%
- Mais de 5 a 10 salários mínimos: 53,94%
- Mais de 10 a 15 salários mínimos: 11,84%
- Mais de 15 salários mínimos: 19,72%

Você sabia ?

Em 1919, o governo republicano instalou, em Jundiá, o 2º Grupo de Artilharia de Montanha, então localizado no antigo largo do Pelourinho, atual Praça Rui Barbosa. A denominação "2º Grupo de Artilharia de Campanha" passou a vigorar a partir de 1973. Segundo informações obtidas na própria instituição, desde os anos 1950, este grupo ocupa a área situada no início da Avenida 14 de Dezembro, o que dá o nome ao bairro.



Vista do Bairro 12º GAC

Telefones Úteis

Paço Municipal: (11) 4589-8400 (PABX)
 Unidade de Serviço:
 (US 03 - SUL):(11) 4526-3712
 Água /Esgoto - Emergência: 0800-133155
 Energia Elétrica: 0800-102570
 A Prefeitura e você: 156

Elaboração:

Secretaria Municipal de Planejamento e Meio Ambiente - 2004
 Paço Municipal Nova Jundiá, 5º andar ala sul - Tel.(11) 4589-8564
 site: www.jundiai.sp.gov.br
 e-mail: planejamento@jundiai.sp.gov.br

Base das Informações

Abairramento - Lei Complementar n° 188/96
 Dados: IBGE 2000 e SMPMA
 Mapas: arquivos SMPMA

Realização:



Prefeitura do Município de Jundiá

Apoio:

