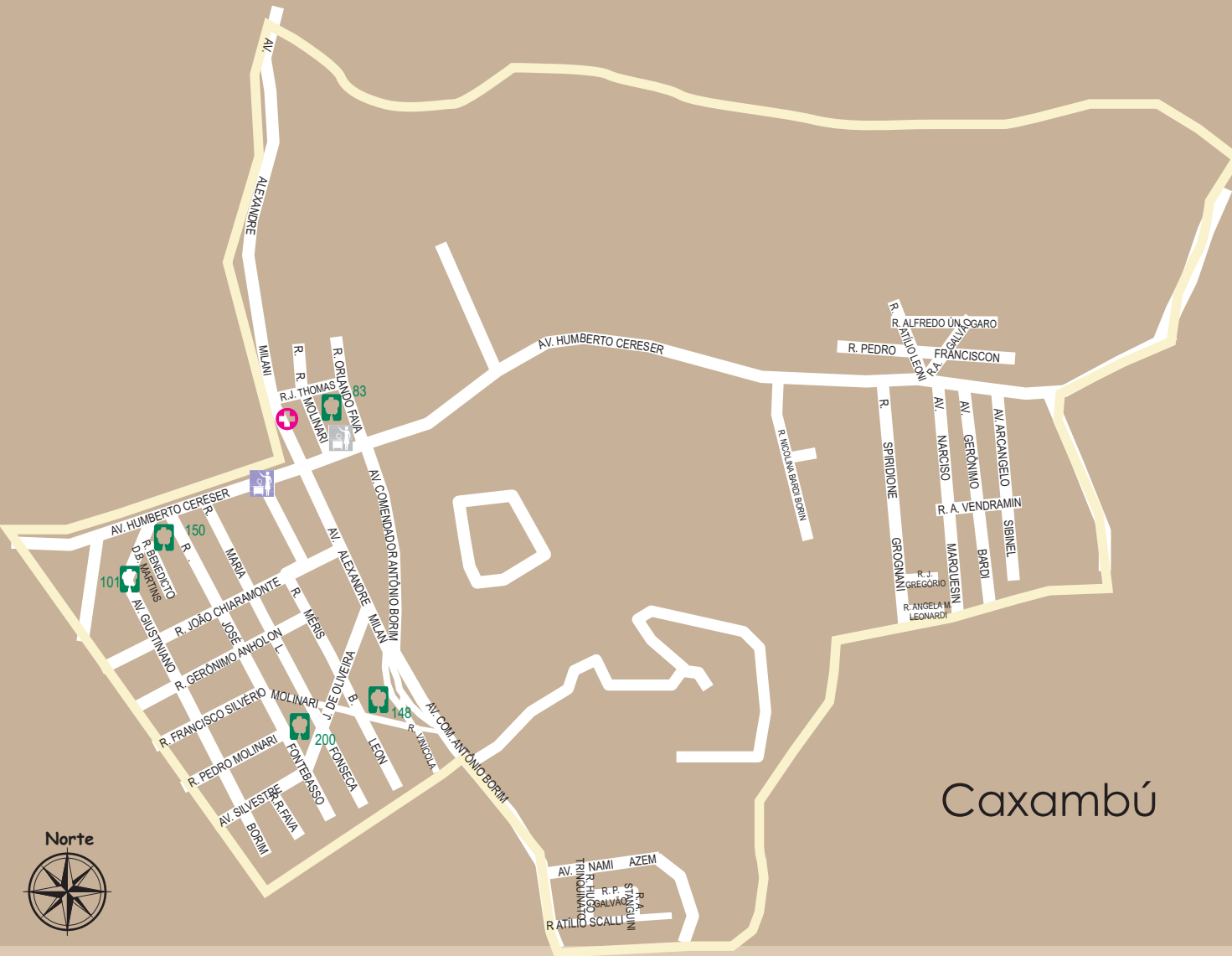




CONHEÇA SEU BAIRRO  
JUNDIÁ






Vista parcial do Bairro do Caxambú. Ao centro, Av. Humberto Cereser e indústrias de bebidas do bairro.



Caxambú



### LEGENDA

-  ESCOLA ESTADUAL DE ENSINO FUNDAMENTAL E MÉDIO PROF.º GETÚLIO NOGUEIRA DE SÁ
-  EMEB - PREFEITO VASCO ANTÔNIO VENCHIARUTTI (ENS. INF.)
-  UBS CAXAMBÚ

### PRAÇAS

- 83** PRAÇA FAMÍLIA BRUNELI
- 101** PRAÇA IRINEU MOLINARI
- 148** PRAÇA LUIZ HÚNGARO
- 150** PRAÇA LUGIA SCABIN
- 200** PRAÇA SAUL THOMAZI



# Dados Gerais

## Localização:

O bairro do Caxambú está localizado na Região Norte do Município e compreende os seguintes loteamentos:

- Jardim Molinari
- Vila Morais
- Jardim Dona Donatta
- Jardim Rosaura
- Jardim Caxambu
- Quartier Les Residence (parte)
- Jardim Vera Cruz

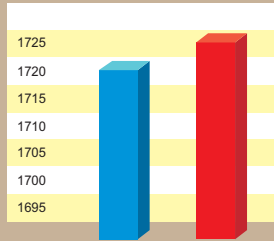
## Demografia (IBGE,2000):

População do bairro: 3437

11% da população da Região Norte)



- 1716 Homens
- 1721 Mulheres



## Distribuição da população por faixa etária

(IBGE,2000):

- 0 a 4 anos: 5,58%
- 5 a 9 anos: 7,42%
- 10 a 15 anos: 10,03%
- 16 a 19 anos: 8,32%
- 20 a 24 anos: 8,73%
- 25 a 29 anos: 7,53%
- 30 a 39 anos: 16,17%
- 40 a 49 anos: 15,01%
- 50 a 59 anos: 9,13%
- 60 a 69 anos: 7,07%
- 70 anos ou mais: 5,00%

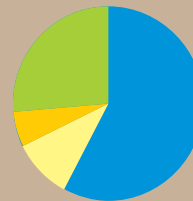
## Área e densidade habitacional (SMPMA/PMJ, 2000):

A área total do bairro é de 219,58 hectares, o que corresponde a 0,50% do território total do município. A densidade habitacional bruta, ou seja, o número de habitantes por hectare, é de 15,65.

## Usos do solo (Cadastro imobiliário/SMPMA/PMJ, 2000):

No bairro do Caxambú, embora predomine o uso residencial, há porções significativas do território ocupadas com atividades industriais, comerciais e de prestação de serviços.

- Uso residencial: 57,71%
- Uso comercial e de serviços: 10,20%
- Uso institucional: 5,70%
- Uso industrial: 26,39%



População Alfabetizada por Faixa Etária (IBGE, 2000)			
Faixa Etária	Total	Alfabetizada	% Alfabetizada
5 a 7 anos	147	79	54
8 a 10 anos	165	163	99
11 a 14 anos	234	232	99
15 a 19 anos	340	340	100
20 a 29 anos	559	556	99
30 a 39 anos	556	545	98
40 a 49 anos	516	507	98
50 a 59 anos	314	298	95
60 anos ou mais	415	325	78
<b>Total</b>	<b>3 246</b>	<b>3 045</b>	<b>94</b>

Obs: São consideradas alfabetizadas as pessoas de 5 anos ou mais de idade capazes de ler e escrever um bilhete simples.

## Informações sobre rendimentos, considerando-se as pessoas responsáveis pelos domicílios (IBGE,2000):

- De 0 a 1 salário mínimo: 11,13%
- Mais de 1 a 2 salários mínimos: 6,62%
- Mais de 2 a 3 salários mínimos: 8,55%
- Mais de 3 a 5 salários mínimos: 21,02%
- Mais de 5 a 10 salários mínimos: 29,55%
- Mais de 10 a 15 salários mínimos: 9,22%
- Mais de 15 salários mínimos: 13,86%

## Você sabia ?

A história do Caxambú está relacionada à presença italiana na cidade que ainda hoje pode ser percebida principalmente na agricultura, destacando-se a produção de uvas e outras frutas. O Caxambú foi uma das regiões pioneiras na produção de uvas na cidade, tendo sido lá introduzida a variedade chamada "Isabel". Hoje, há uma tendência à valorização desse passado e seu aproveitamento para atividades de turismo.



Vista parcial do Bairro do Caxambú

## Telefones Úteis

Paço Municipal: (11) 4589-8400 (PABX)  
Unidade de Serviço:  
(US 04-NORTE):(11) 4582-5278  
Água /Esgoto - Emergência: 0800-133155  
Energia Elétrica: 0800-102570  
A Prefeitura e você: 156

## Elaboração:

Secretaria Municipal de Planejamento e Meio Ambiente - 2004  
Paço Municipal Nova Jundiá, 5º andar  
ala sul - Tel.(11) 4589-8564  
site: www.jundiai.sp.gov.br  
e-mail: planejamento@jundiai.sp.gov.br

## Base das Informações

Abairramento - Lei Complementar nº 188/96  
Dados: IBGE 2000 e SMPMA  
Mapas:arquivos da SMPMA

## Realização:



Prefeitura do Município de Jundiá

## Apoio:

