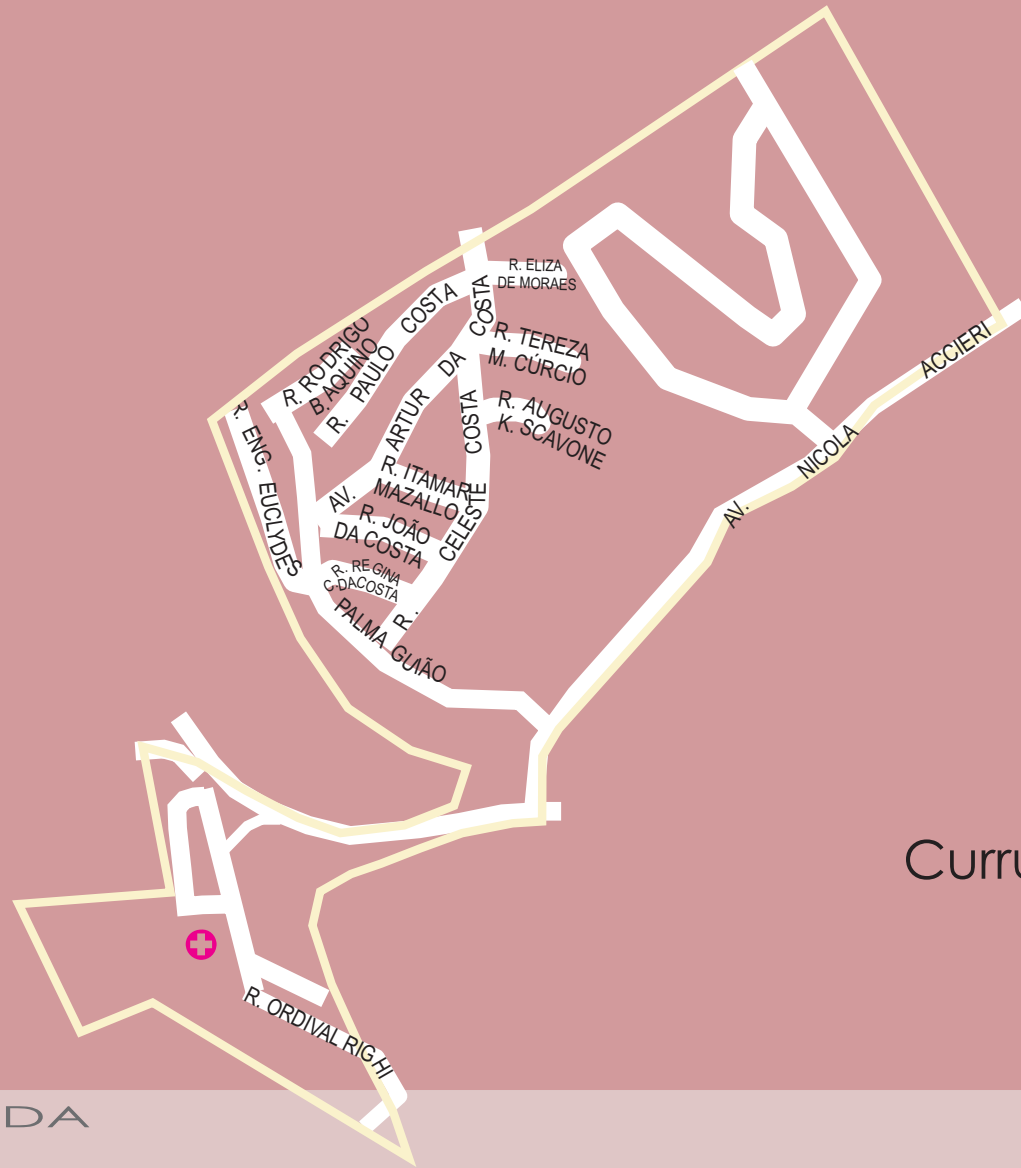




CONHEÇA SEU BAIRRO
JUNDIAÍ



Currupira



LEGENDA

UBS CORRUPIRA



Vista parcial do Bairro isolado do Currupira. Abaixo, a Av. Santo Ceolin, ao centro, Rod. Vereador Geraldo Dias, e acima, Av. Nicola Accieri.



CURRUPIRA
Bairro Urbano Isolado

Dados Gerais

Localização:

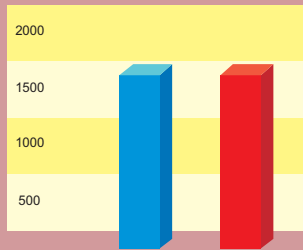
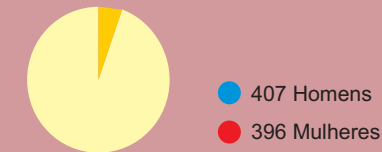
O bairro do Currupira está localizado na região norte do município e compreende os seguintes loteamentos:

- Jardim Celeste
- Jardim Currupira

Demografia (IBGE, 2000):

População do bairro: 803

(● 5 % em relação a população total dos bairros isolados)



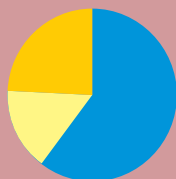
Área e densidade habitacional (SMPMA/PMJ, 2000):

A área total do bairro é de 72,19 hectares, o que corresponde a 0,16% do território total do município. A densidade habitacional bruta, ou seja, o número de habitantes por hectare, é de 11,12.

Usos do solo (Cadastro imobiliário/SMPMA/PMJ, 2000):

A distribuição dos tipos de uso do solo legalmente permitidos para o bairro, indica uma ocupação predominantemente residencial do território.

- Uso residencial: 60,17%
- Uso comercial e de serviços: 15,78%
- Uso institucional: 24,05%
- Uso industrial: 0,00%



Bairro Urbano Isolado localizado na Zona Rural

- Principais Explorações Agrícolas de Jundiaí (SMAA, 2004)

O município apresenta uma agricultura diversificada, com destaque para a fruticultura. A uva niagara, nossa principal exploração, está presente em mais de 550 propriedades; a horticultura é estruturada na produção de folhosas como o alface e o almeirão, bem como hortaliças de frutos; a produção de eucalipto é voltada para o abastecimento de lenha, as áreas de pastagens completam a ocupação agrícola de nossas terras.

Utilização da área cultivada	Área (ha)
Cultura Perene	
Uva comum (mesa)	1918.50
Laranja	189.20
Caqui	135.70
Tangerina	125.20
Pêssego	58.90



Vista parcial do Parque do Currupira

Você sabia ?

O bairro do Currupira abriga o Parque Municipal e Reserva Biológica do Currupira, uma grande área com 225.000 m² inaugurada em 1979. Deste total, 85m² receberam tratamento especial para atender aos visitantes. O restante do espaço é composto por mata nativa.

O nome Currupira remete a um personagem lendário: trata-se de um antigo habitante e protetor da floresta cujos pés apresentavam-se invertidos, com os calcanhares para frente e os dedos para trás.

Segundo Seabra Inglês de Souza, antes do início da colonização, o Currupira abrigou um dos maiores aglomerados indígenas da região. Já no início do século XX, as terras do Currupira foram ocupadas por imigrantes italianos e pela prática da agricultura.

Telefones Úteis

Paço Municipal: (11) 4589-8400 (PABX)
Água /Esgoto - Emergência: 0800-133155
Energia Elétrica: 0800-102570
A Prefeitura e você: 156

Elaboração:

Secretaria Municipal de Planejamento e Meio Ambiente - 2004
Paço Municipal Nova Jundiaí, 5° andar
ala sul - Tel.(11) 4589-8564
site: www.jundiai.sp.gov.br
e-mail: planejamento@jundiai.sp.gov.br

Base das Informações

Abairramento - Lei Complementar n° 188/96
Dados: IBGE 2000 e SMPMA
Mapas: arquivos da SMPMA

Realização:



Prefeitura do Município de Jundiaí

Apoio:

