

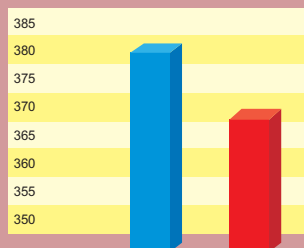
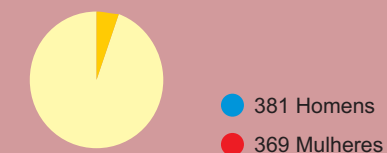
Localização:

O bairro do Traviú, considerado legalmente como "bairro urbano isolado", está localizado na região noroeste do município, em meio à área rural. O bairro não se encontra dividido em loteamentos.

Demografia (IBGE,2000):

População do bairro:750

(5 % da população total da Região)



Distribuição da população por faixa etária

(IBGE,2000):

- 0 a 4 anos: 15,03%
- 5 a 9 anos: 10,45%
- 10 a 15 anos: 5,22%
- 16 a 19 anos: 1,96%
- 20 a 24 anos: 11,76%
- 25 a 29 anos: 26,14%
- 30 a 39 anos: 20,26%
- 40 a 49 anos: 5,88%
- 50 a 59 anos: 1,30%
- 60 a 69 anos: 1,30%
- 70 anos ou mais: 0,65%

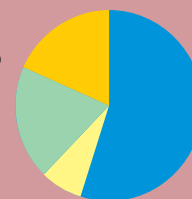
Área e densidade habitacional(SMPMA/PMJ,2000):

A área total do bairro é de 55,01 hectares, o que corresponde a 0,12% do território total do município. A densidade habitacional bruta, ou seja, o número de habitantes por hectare, é de 13,63.

Usos do solo (Cadastro imobiliário/SMPMA/PMJ, 2000):

No Traviú, predomina o ocupação residencial do território.

- Uso residencial: 55,04%
- Uso comercial e de serviços: 7,09%
- Uso institucional: 19,41%
- Uso industrial: 18,47%



Bairro Urbano Isolado localizado na Zona Rural

- Principais Explorações Agrícolas de Jundiaí (SMAA, 2004)

O município apresenta uma agricultura diversificada, com destaque para a fruticultura. A uva niagara, nossa principal exploração, está presente em mais de 550 propriedades; a horticultura é estruturada na produção de folhosas como o alface e o almeirão, bem como hortaliças de frutos; a produção de eucalipto é voltada para o abastecimento de lenha, as áreas de pastagens completam a ocupação agrícola de nossas terras.

Utilização da área cultivada	Área (ha)
Cultura Perene	
Uva comum (mesa)	1918.50
Laranja	189.20
Caqui	135.70
Tangerina	125.20
Pêssego	58.90

Você sabia ?

No final do século XIX, mais precisamente em 1893, um grupo de imigrantes originários do norte da Itália, contando com recursos próprios, chegou ao Brasil. Seu destino inicial foi a Fazenda Sete Quedas, em Campinas, na qual trabalharam na lavoura de café. Pouco depois, este mesmo grupo comprou as terras que hoje compõem o bairro do Traviú. No início, tentaram também o café mas foi com a uva, cujas parreiras até hoje podem ser encontradas, que o bairro encontrou sua verdadeira vocação. Apesar do tempo, o Traviú mantém muitas de suas tradições.

Quanto à palavra "traviú", credita-se a ela uma origem indígena: "atraviu", "atarui" e "traviu", em língua tupi guarani, significam "companheiro de viagem".

Telefones Úteis

Paço Municipal: (11) 4589-8400 (PABX)
 Água /Esgoto - Emergência: 0800-133155
 Energia Elétrica: 0800-102570
 A Prefeitura e você: 156

Elaboração:

Secretaria Municipal de Planejamento e Meio Ambiente - 2004
 Paço Municipal Nova Jundiaí, 5º andar
 ala sul - Tel.(11) 4589-8564
 site: www.jundiai.sp.gov.br
 e-mail: planejamento@jundiai.sp.gov.br

Base das Informações

Abairramento - Lei Complementar nº 188/96
 Dados: IBGE 2000 e SMPMA
 Mapas: arquivos da SMPMA

Realização:



Prefeitura do Município de Jundiaí

Apoio:

