



CONHEÇA SEU BAIRRO
JUNDIAÍ

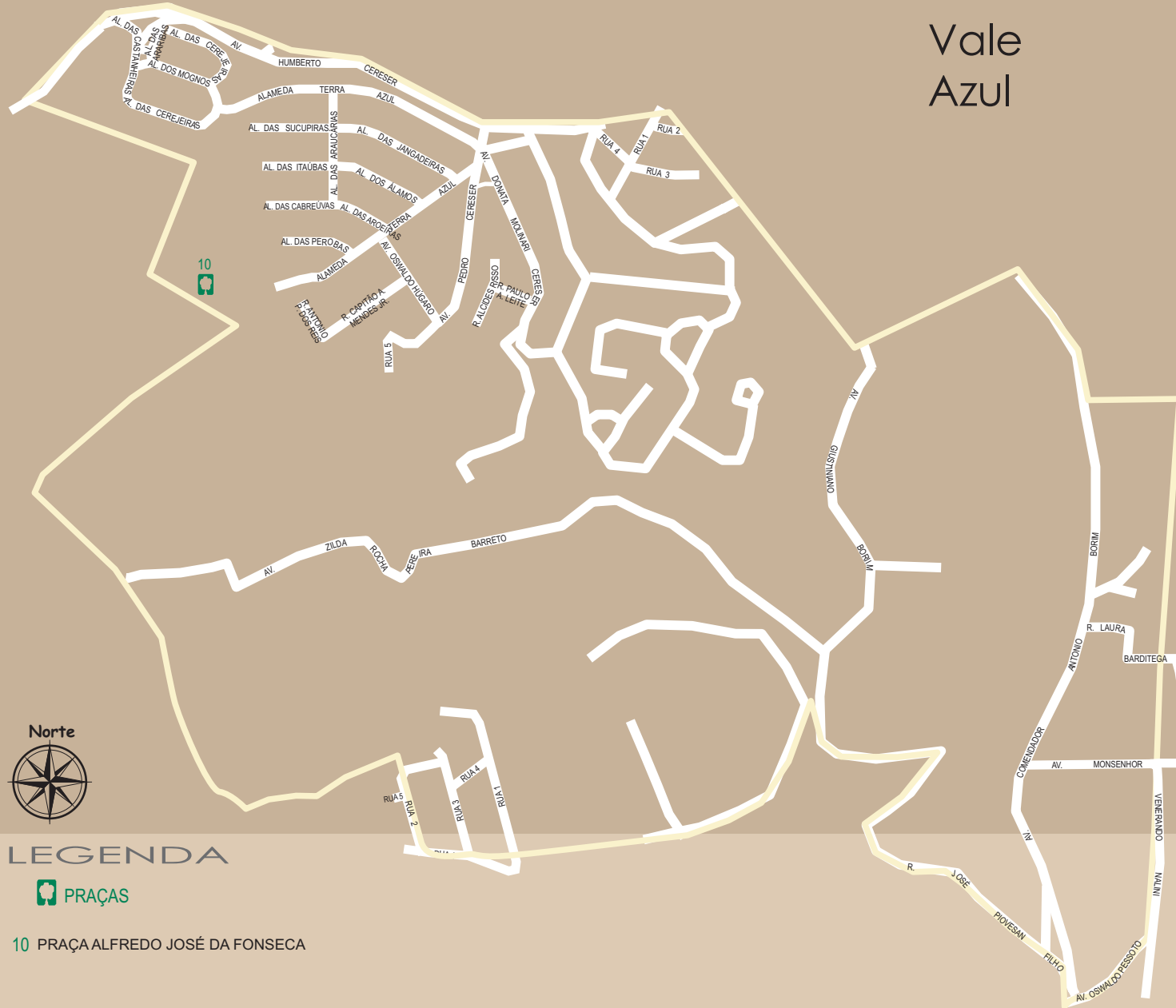
Vale Azul



Vista parcial do Bairro Vale Azul. Abaixo, Av. Humberto Cereser e, acima, Jd. Tarumã.



VALE AZUL
Região Norte do Município



Norte



LEGENDA

PRAÇAS

10 PRAÇA ALFREDO JOSÉ DA FONSECA

Localização:

O bairro Vale Azul está localizado na Região Norte do Município e compreende os seguintes loteamentos:

- Terras de São Carlos
- Quartier Les Residence

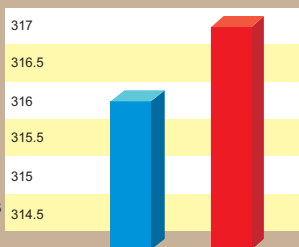
Demografia (IBGE,2000):

População do bairro: **633**

(2% da população da Região Norte)



- 316 Homens
- 317 Mulheres



Distribuição da população por faixa etária

(IBGE,2000):

- 0 a 4 anos: 5,35%
- 5 a 9 anos: 8,65%
- 10 a 15 anos: 8,96%
- 16 a 19 anos: 9,91%
- 20 a 24 anos: 5,50%
- 25 a 29 anos: 9,59%
- 30 a 39 anos: 17,92%
- 40 a 49 anos: 14,31%
- 50 a 59 anos: 8,49%
- 60 a 69 anos: 6,60%
- 70 anos ou mais: 4,72%

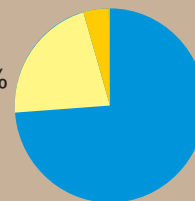
Área e densidade habitacional (SMPMA/PMJ, 2000):

A área total do bairro é de 446,37 hectares, o que corresponde a 1,03% do território total do município. A densidade habitacional bruta, ou seja, o número de habitantes por hectare, é de 1,42.

Usos do solo (Cadastro imobiliário/SMPMA/PMJ, 2000):

Considerando-se os tipos de uso do solo legalmente permitidos para a região, observa-se o predomínio da ocupação residencial.

- Uso residencial: 86,70%
- Uso comercial e de serviços: 0,00%
- Uso institucional: 0,00%
- Uso industrial: 13,30%



População Alfabetizada por Faixa Etária (IBGE, 2000)			
Faixa Etária	Total	Alfabetizada	% Alfabetizada
5 a 7 anos	30	18	60
8 a 10 anos	30	30	100
11 a 14 anos	46	46	100
15 a 19 anos	69	69	100
20 a 29 anos	96	94	98
30 a 39 anos	114	114	100
40 a 49 anos	91	90	99
50 a 59 anos	54	48	89
60 anos ou mais	72	64	89
Total	602	573	95

Obs: São consideradas alfabetizadas as pessoas de 5 anos ou mais de idade capazes de ler e escrever um bilhete simples.

Informações sobre rendimentos, considerando-se as pessoas responsáveis pelos domicílios (IBGE,2000):

- De 0 a 1 salário mínimo: 2,66%
- Mais de 1 a 2 salários mínimos: 9,89%
- Mais de 2 a 3 salários mínimos: 11,47%
- Mais de 3 a 5 salários mínimos: 17,29%
- Mais de 5 a 10 salários mínimos: 36,00%
- Mais de 10 a 15 salários mínimos: 5,50%
- Mais de 15 salários mínimos: 17,12%



Vista parcial do Bairro Vale Azul

Telefones Úteis

Paço Municipal: (11) 4589-8400 (PABX)
 Unidade de Serviço:
 (US 04-NORTE):(11) 4582-5278
 Água /Esgoto - Emergência: 0800-133155
 Energia Elétrica: 0800-102570
 A Prefeitura e você: 156

Elaboração:

Secretaria Municipal de Planejamento e Meio Ambiente - 2004
 Paço Municipal Nova Jundiá, 5º andar
 ala sul - Tel.(11) 4589-8564
 site: www.jundiai.sp.gov.br
 e-mail: planejamento@jundiai.sp.gov.br

Base das Informações

Abairramento - Lei Complementar n° 188/96
 Dados: IBGE 2000 e SMPMA
 Mapas:arquivos da SMPMA

Realização:



Prefeitura do Município de Jundiá

Apoio:

