

Vila Maringá



Vista parcial do Bairro da Vila Maringá. À direita, a Rodovia Anhanguera; ao centro, Rua Londrina.



LEGENDA

- EMEB - 1 - PROF.ª MARIA DE LOUDES G. BARROS
2 - PROF.ª CELSINA BARBOSA PAZINATTO
3 - VILA MARINGÁ
4 - OWEN ZÍLIO
5 - APARECIDO GÁRCIA
- ESCOLA ESTADUAL DE ENSINO FUNDAMENTAL E MÉDIO
1 - PROF.ª JOCENY VILLELA CURADO
ESCOLA ESTADUAL DE ENSINO FUNDAMENTAL
2 - DR. RAFAEL MAURO
- ESCOLA DE ENSINO SUPERIOR - FACULDADES PADRE ANCHIETA (CAMPUS)
- COMPLEXO POLIESPORTIVO EDUCACIONAL
CULTURAL OWEN ZÍLIO
- SERVIÇO E EQUIPAMENTOS DE INTEGRAÇÃO SOCIAL

- PRAÇAS**
- 97 PRAÇA GUINÉZ MARCOS PANTOJA
- 99 PRAÇA HELIO JAIR BARONE
- 227 PRAÇA MÁRIO MAZZALI
- 228 PRAÇA JOSÉ MARIA DE OLIVEIRA
- 229 PRAÇA JUVENAL DUTRA

- UBS - 1 - COMERCIAL
2 - MARINGÁ
- FPS - 3 - VILA MARINGÁ



VILA MARINGÁ
Região Sul do Município

Dados Gerais

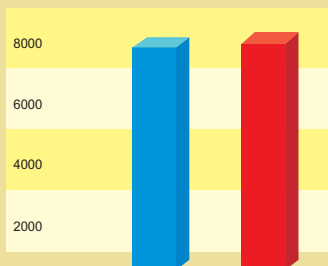
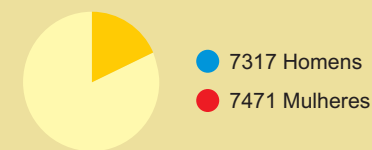
Localização:

A Vila Maringá está localizada na Região Sul do Município e compreende os seguintes loteamentos:

- Vila Jundiainópolis
- Vila Nova Jundiainópolis
- Vila Nova Jundiáí
- Vila Comercial
- Vila Josefina
- Vila Alati
- Vila Maringá
- Vila D. Gabriel P. Bueno Couto
- Jardim Martins
- Jardim Nogueira
- Jardim Copacabana
- Residencial Anchieta
- Vila Anchieta

Demografia (IBGE,2000):

População do bairro: 14.788
(18 % da população da Região Sul)



Distribuição da população por faixa etária

(IBGE,2000):

- 0 a 4 anos: 8,88%
- 5 a 9 anos: 8,54%
- 10 a 15 anos: 10,33%
- 16 a 19 anos: 7,16%
- 20 a 24 anos: 8,97%
- 25 a 29 anos: 9,23%
- 30 a 39 anos: 19,15%
- 40 a 49 anos: 13,10%
- 50 a 59 anos: 7,14%
- 60 a 69 anos: 4,33%
- 70 anos ou mais: 3,02%

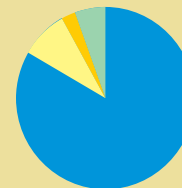
Área e densidade habitacional(SMPMA/PMJ,2000):

A área total do bairro é de 237,75 hectares, o que corresponde a 0,55% do território total do município. A densidade habitacional bruta, ou seja, o número de habitantes por hectare, é de 62,20.

Usos do solo (Cadastro imobiliário/SMPMA/PMJ, 2000):

Considerando-se os tipos de uso do solo legalmente permitidos para o bairro, observa-se o predomínio da ocupação residencial.

- Uso residencial: 83,32%
- Uso comercial e de serviços: 8,65%
- Uso institucional: 2,34%
- Uso industrial: 5,68%



População Alfabetizada por Faixa Etária (IBGE, 2000)			
Faixa Etária	Total	Alfabetizada	% Alfabetizada
5 a 7 anos	771	375	49
8 a 10 anos	773	746	97
11 a 14 anos	1010	999	99
15 a 19 anos	1309	1296	99
20 a 29 anos	2700	2674	99
30 a 39 anos	2841	2798	98
40 a 49 anos	1958	1901	97
50 a 59 anos	1060	972	92
60 anos ou mais	1092	799	73
Total	13 514	12 560	93

Obs: São consideradas alfabetizadas as pessoas de 5 anos ou mais de idade capazes de ler e escrever um bilhete simples.

Informações sobre rendimentos, considerando-se as pessoas responsáveis pelos domicílios (IBGE,2000):

- De 0 a 1 salário mínimo: 11,80%
- Mais de 1 a 2 salários mínimos: 8,21%
- Mais de 2 a 3 salários mínimos: 10,63%
- Mais de 3 a 5 salários mínimos: 20,58%
- Mais de 5 a 10 salários mínimos: 29,19%
- Mais de 10 a 15 salários mínimos: 8,81%
- Mais de 15 salários mínimos: 10,37%

Você sabia ?

Foi a partir da década de 1950 que as terras da Vila Maringá, antes um sítio, começaram a ser povoadas. À época do loteamento, havia no bairro um número significativo de chácaras. Uma das primeiras ruas a serem ocupadas no bairro foi a Casemiro de Abreu, ainda hoje um ponto de referência importante para a população. Como acontece com parte significativa dos bairros mais novos da cidade, a maior parte dos moradores da Vila Maringá é composta por migrantes e seus descendentes.



Vista parcial do Bairro Vila Maringá

Telefones Úteis

Paço Municipal: (11) 4589-8400 (PABX)
Unidade de Serviço:
(US 03 - SUL):(11) 4526-3712
Água /Esgoto - Emergência: 0800-133155
Energia Elétrica: 0800-102570
A Prefeitura e você: 156

Elaboração:

Secretaria Municipal de Planejamento e Meio Ambiente - 2004
Paço Municipal Nova Jundiáí, 5º andar ala sul - Tel.(11) 4589-8564
site: www.jundiái.sp.gov.br
e-mail: planejamento@jundiái.sp.gov.br

Base das Informações

Abairramento - Lei Complementar n° 188/96
Dados: IBGE 2000 e SMPMA
Mapas: arquivos SMPMA

Realização:



Prefeitura do Município de Jundiáí

Apoio:

