



CONHEÇA SEU BAIRRO
JUNDIAÍ

Vila Ramí










Vista parcial do Bairro da Vila Ramí. À direita, Av. 14 de Dezembro; acima, à esquerda, a Rodovia Anhanguera e, ao centro, a Rua Cica.

Norte



LEGENDA

-  EMEB - 1 - ANTONIO LOUREIRO (ENS. FUND.)
2 - PROF.ª HELENA MEIRELLES M. TORRES (ENS. INF.)
3 - PROF.ª CESARINA FONTAREL GONÇALVES DIAS (ENS. FUND.)
-  ESCOLA PARTICULAR DE SUPLETIVO - NUCLEO RAMII (ENS. FUNDAMENTAL E MÉDIO)
-  CENTRO EDUCACIONAL - SESI 177
-  ESCOLA ESTADUAL DE ENSINO FUNDAMENTAL E SUPL. PRES. PROF.º NAPOLEÃO MAIA
-  CENTRO ESPORTIVO FRANCISCO DAL SANTO
-  UBS RAMI
-  SEGURANÇA CIVIL E MILITAR

PRASÇAS

- 17 PRAÇA ANTONIO BERARDI
- 20 PRAÇA ANTONIO E. DE MORAES FILHO
- 21 PRAÇA ANTONIO FRANCISCO CHAGAS
- 54 PRAÇA CIDAMAR
- 80 PRAÇA ESCIO GONÇALVES POLLI
- 117 PRAÇA JOSÉ ANDRÉ FILHO
- 151 PRAÇA MAÇON
- 161 PRAÇA MOACYR RISSO
- 211 PRAÇA DR. TITO P. DA FONSECA
- 229 PRAÇA GERALDO FELIPE



Dados Gerais

Localização:

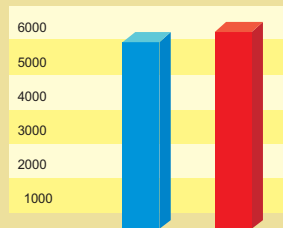
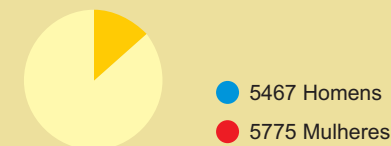
O bairro da Vila Rami está localizado na Região Sul do Município e compreende os seguintes loteamentos:

- Jardim Pitangueiras
- Vila Alice Toldi
- Vila Campos Sales
- Vila Jundiainópolis
- Vila Francisco Eber
- Vila Aiolo
- Jardim Santa Júlia
- Vila Manfredi
- Jardim Mercii
- Vila Ivani
- Vila Garcia
- Vila Angélica
- Jardim Cidapel
- Vila Carolina
- Vila Salerno
- Vila Lessa
- Jardim Sevilha
- Vila São Victor
- Vila Loureiro
- Vila Edith
- Jardim Guarani
- Vila São Pedro
- Vila Helena
- Jardim Mercii
- Vila Mafalda

Demografia (IBGE,2000):

População do bairro: 11.242

(● 14% da população da Região Sul)



Distribuição da população por faixa etária

(IBGE,2000):

- 0 a 4 anos: 5,33%
- 5 a 9 anos: 5,51%
- 10 a 15 anos: 9,42%
- 16 a 19 anos: 7,04%
- 20 a 24 anos: 8,57%
- 25 a 29 anos: 7,48%
- 30 a 39 anos: 15,21%
- 40 a 49 anos: 15,03%
- 50 a 59 anos: 11,15%
- 60 a 69 anos: 8,70%
- 70 anos ou mais: 6,56%

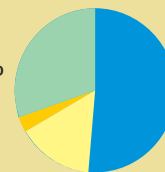
Área e densidade habitacional (SMPMA/PMJ,2000):

A área total do bairro é de 213,75 hectares, o que corresponde a 0,49% do território total do município. A densidade habitacional bruta, ou seja, o número de habitantes por hectare, é de 52,59.

Usos do solo (Cadastro imobiliário/SMPMA/PMJ, 2000):

Na Vila Rami, nota-se uma convivência entre os usos residencial, industrial, comercial e de prestação de serviços, com o predomínio dos dois primeiros.

- Uso residencial: 51,42%
- Uso comercial e de serviços: 15,29%
- Uso institucional: 3,00%
- Uso industrial: 30,29%



População Alfabetizada por Faixa Etária (IBGE, 2000)			
Faixa Etária	Total	Alfabetizada	% Alfabetizada
5 a 7 anos	369	193	52
8 a 10 anos	409	400	98
11 a 14 anos	736	732	99
15 a 19 anos	959	951	99
20 a 29 anos	1807	1797	99
30 a 39 anos	1712	1697	99
40 a 49 anos	1692	1667	99
50 a 59 anos	1255	1226	98
60 anos ou mais	1719	1483	86
Total	10 658	10 146	95

Obs: São consideradas alfabetizadas as pessoas de 5 anos ou mais de idade capazes de ler e escrever um bilhete simples.

Informações sobre rendimentos, considerando-se as pessoas responsáveis pelos domicílios (IBGE,2000):

- De 0 a 1 salário mínimo: 9,39%
- Mais de 1 a 2 salários mínimos: 8,08%
- Mais de 2 a 3 salários mínimos: 9,29%
- Mais de 3 a 5 salários mínimos: 18,37%
- Mais de 5 a 10 salários mínimos: 27,75%
- Mais de 10 a 15 salários mínimos: 8,67%
- Mais de 15 salários mínimos: 18,38%

Você sabia ?

O território da Vila Rami, hoje tão densamente ocupado, foi no passado, entre finais do século XIX e as décadas iniciais do XX, caracterizado pela produção agrícola, principalmente fruticultura. Entre as frutas, destacava-se o figo. Uma das hipóteses para o nome do bairro, aliás, é a de que se trata de uma referência ao doce feito a partir do figo, depois patenteado pela indústria alimentícia. Além da agricultura, já havia também no bairro uma pequena fábrica de cerâmicas, setor que é hoje um dos marcos da indústria local.

O costume das romarias à cidade de Bom Jesus de Pirapora acabou por dar nome à rua mais movimentada da Vila Rami.

Telefones Úteis

Paço Municipal: (11) 4589-8400 (PABX)
Unidade de Serviço:
(US 03 - SUL):(11) 4526-3712
Água /Esgoto - Emergência: 0800-133155
Energia Elétrica: 0800-102570
A Prefeitura e você: 156

Elaboração:

Secretaria Municipal de Planejamento e Meio Ambiente - 2004
Paço Municipal Nova Jundiá, 5° andar
ala sul - Tel.(11) 4589-8564
site: www.jundiai.sp.gov.br
e-mail: planejamento@jundiai.sp.gov.br

Base das Informações

Abairramento - Lei Complementar n° 188/96
Dados: IBGE 2000 e SMPMA
Mapas: arquivos SMPMA

Realização:



Prefeitura do Município de Jundiá

Apoio:

