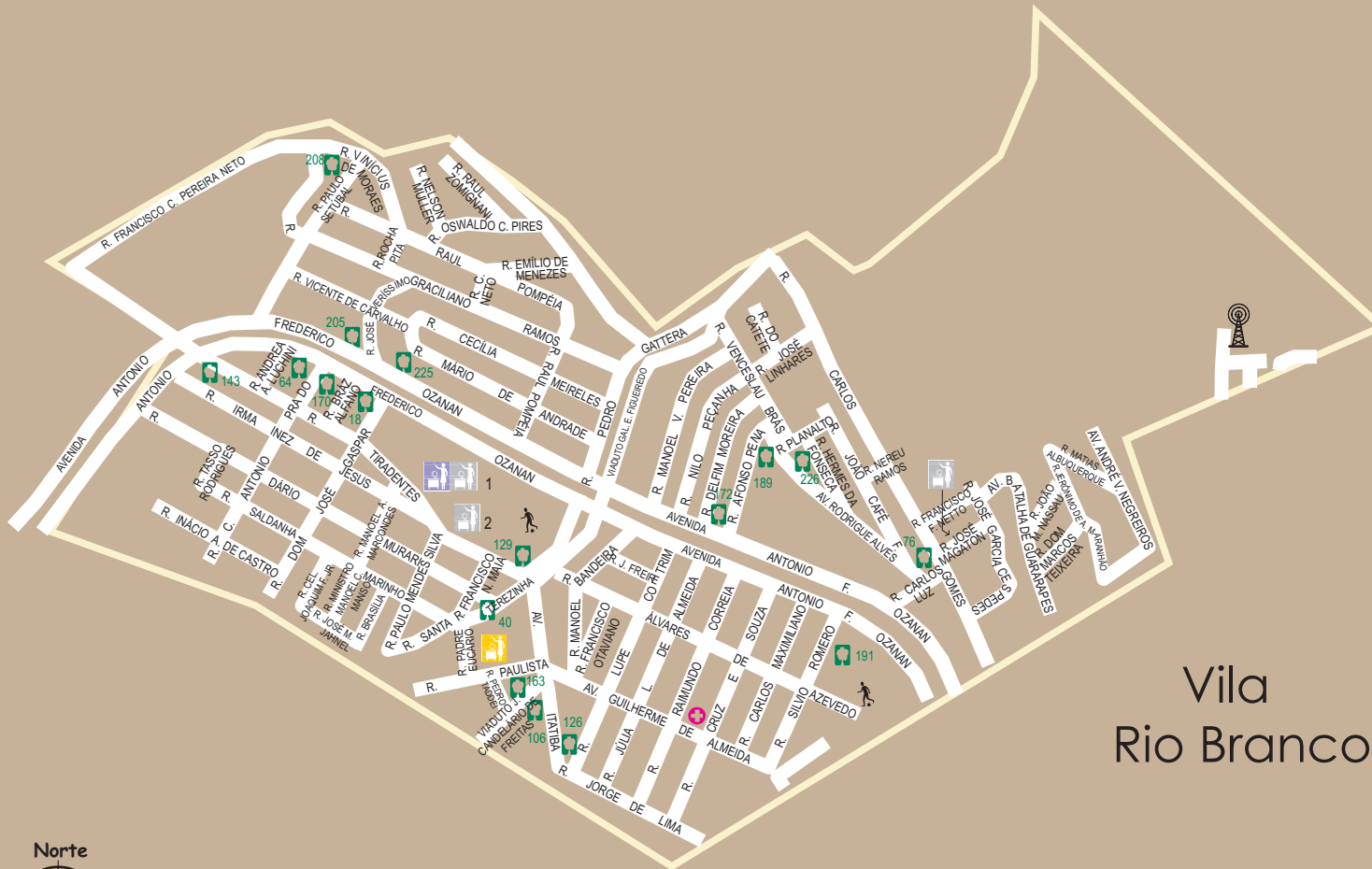




CONHEÇA SEU BAIRRO
JUNDIAÍ



Vila Rio Branco








Vista parcial do Bairro da Vila Rio Branco. Ao centro, Av. Antonio Frederico Ozana; abaixo, à esquerda, Rodovia Eng. Constância Cintra e, acima à esquerda, Viaduto Joaquim Candelário de Freitas.

Norte



LEGENDA

-  EMEB - 1- PROF.ª CECILIA ROLEMBERG P. GUELLI (ENS. FUND.)
2 - VEREADOR JOSÉ PEDRO RAIMUNDO (ENS. INF.)-
-  ESCOLA ESTADUAL DE ENSINO FUNDAMENTAL E MÉDIO
PROF.ª CECILIA ROLEMBERG P. GUELLI
-  CENTRO EDUCACIONAL - SESI 409
-  CENTRO ESPORTIVO ANTONIO OVÍDEO BUENO
-  UBS LIBERDADE

PRACAS

- | | | | |
|-----|------------------------------|-----|--------------------------------|
| 18 | PRAÇA ANTONIO CLINI | 163 | PRAÇA NATAL FERRAGUT |
| 40 | PRAÇA BARÃO DO RIO BRANCO | 170 | PRAÇA OTTO SCHENKEL |
| 64 | PRAÇA DOMINGOS FERRAGUT | 172 | PRAÇA PALESTINA |
| 76 | PRAÇA EMÍLIA NICHELE ZANINI | 189 | PRAÇA DA REPÚBLICA |
| 106 | PRAÇA JOÃO DA SILVA OLIVEIRA | 191 | PRAÇA RILDO MICHEL MARTHO |
| 126 | PRAÇA JOSÉ LUIZ BORIN | 205 | PRAÇA TEREZA DE JESUS SALDANHA |
| 129 | PRAÇA JOSÉ PEDRO RAIMUNDO | 208 | PRAÇA THOMAZ JOSÉ CONSENTINO |
| 143 | PRAÇA LEONILDO MAZOLLI | 225 | PRAÇA PEDRO GARCIA LOPES |
| | | 226 | PRAÇA AGENOR MARCHI |



VILA RIO BRANCO
Região Norte do Município

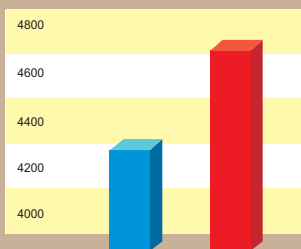
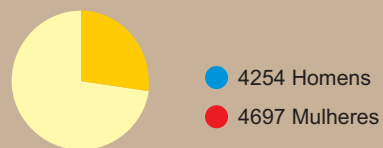
Localização:

A Vila Rio Branco está localizada na região norte do município e compreende os seguintes loteamentos:

- Jardim Marcos Leite
- Jardim Liberdade
- Jardim Rio Branco
- Vila Margarida
- Vila Rio Branco
- Vila Carlos W. Muller
- Vila Liberdade
- Jardim Danúbio
- Vila Savieto
- Jardim Carlos Gomes

Demografia (IBGE, 2000):

População do bairro: 8951
(28% da população da Região Norte)



Distribuição da população por faixa etária

(IBGE, 2000):

- 0 a 4 anos: 4,24%
- 5 a 9 anos: 4,50%
- 10 a 15 anos: 7,74%
- 16 a 19 anos: 7,57%
- 20 a 24 anos: 8,61%
- 25 a 29 anos: 7,99%
- 30 a 39 anos: 13,67%
- 40 a 49 anos: 13,35%
- 50 a 59 anos: 13,49%
- 60 a 69 anos: 10,94%
- 70 anos ou mais: 7,90%

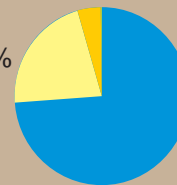
Área e densidade habitacional (SMPMA/PMJ, 2000):

A área total do bairro é de 164,04 hectares, o que corresponde a 0,37% do território total do município. A densidade habitacional bruta, ou seja, o número de habitantes por hectare, é de 54,57.

Usos do solo (Cadastro imobiliário/SMPMA/PMJ, 2000):

Nota-se que, na Vila Rio Branco, há o predomínio da ocupação residencial do território.

- Uso residencial: 70,75%
- Uso comercial e de serviços: 16,95%
- Uso institucional: 1,85%
- Uso industrial: 10,45%



População Alfabetizada por Faixa Etária (IBGE, 2000)			
Faixa Etária	Total	Alfabetizada	% Alfabetizada
5 a 7 anos	232	126	54
8 a 10 anos	268	264	99
11 a 14 anos	477	474	99
15 a 19 anos	797	791	99
20 a 29 anos	1487	1483	100
30 a 39 anos	1225	1213	99
40 a 49 anos	1196	1183	99
50 a 59 anos	1209	1193	99
60 anos ou mais	1688	1527	90
Total	8 579	8 254	96

Obs: São consideradas alfabetizadas as pessoas de 5 anos ou mais de idade capazes de ler e escrever um bilhete simples.

Informações sobre rendimentos, considerando-se as pessoas responsáveis pelos domicílios (IBGE, 2000):

- De 0 a 1 salário mínimo: 7,32%
- Mais de 1 a 2 salários mínimos: 6,78%
- Mais de 2 a 3 salários mínimos: 8,78%
- Mais de 3 a 5 salários mínimos: 20,81%
- Mais de 5 a 10 salários mínimos: 34,18%
- Mais de 10 a 15 salários mínimos: 9,11%
- Mais de 15 salários mínimos: 12,96%

Você sabia ?

O crescimento do bairro está ligado à expansão das ferrovias e data do século XIX. Foi a oferta de emprego gerada pela construção das linhas que atraiu moradores para o local. Durante muitos anos, a Vila Rio Branco foi conhecida como "Bairro das Cabras" devido ao grande número de criadores que ali habitavam. Àquela época, a Avenida Itatiba era uma estrada de boiada e a FEPASA fechava a porteira por 2 horas todos os dias para a passagem dos trens. Na década de 1940, foi instalado o Matadouro Municipal. Mais tarde, nos anos 1950, foram construídos os viadutos Joaquim Candelário e General Euclides de Oliveira Figueiredo e a rodovia Constâncio Cintra, fatores que intensificaram o processo de urbanização do bairro.



Vista parcial do Bairro Vila Rio Branco

Telefones Úteis

Paço Municipal: (11) 4589-8400 (PABX)
Unidade de Serviço:
(US 04-NORTE): (11) 4582-5278
Água /Esgoto - Emergência: 0800-133155
Energia Elétrica: 0800-102570
A Prefeitura e você: 156

Elaboração:

Secretaria Municipal de Planejamento e Meio Ambiente - 2004
Paço Municipal Nova Jundiaí, 5º andar
ala sul - Tel. (11) 4589-8564
site: www.jundiai.sp.gov.br
e-mail: planejamento@jundiai.sp.gov.br

Base das Informações

Abairramento - Lei Complementar nº 188/96
Dados: IBGE 2000 e SMPMA
Mapas: arquivos da SMPMA

Realização:



Prefeitura do Município de Jundiaí

Apoio:

